

Wesołapark 



# Wesoła park

Centrum handlowe Wesoła Park położone jest w najmłodszej dzielnicy Warszawy - Wesołej, leżącej w południowo-wschodniej części stolicy (ok. 20 minut jazdy samochodem). Wesoła graniczy z warszawskimi dzielnicami Rembertów i Wawer oraz podwarszawskimi gminami - Zielonka, Sulejówek i Wiązowna.

Najniższe bezrobocie, najlepiej wykształceni mieszkańcy, największy udział dzieci i młodzieży w ogólnej liczbie mieszkańców - to tylko kilka z wielu atutów okolicy.

*Shopping centre Wesoła Park is located in the newest district of Warsaw - Wesoła, in the south-East part of capital (roughly 20 minutes away from the city centre by car).*

*Wesoła borders on Warsaw's districts : Rembertów and Wawer and the suburbs (Zielonka, Sulejowek and Wiazowna)*

*The lowest unemployment rates, the best educated residents, and the highest rate of children and young people in the population - these are only a few out of area's many advantages.*

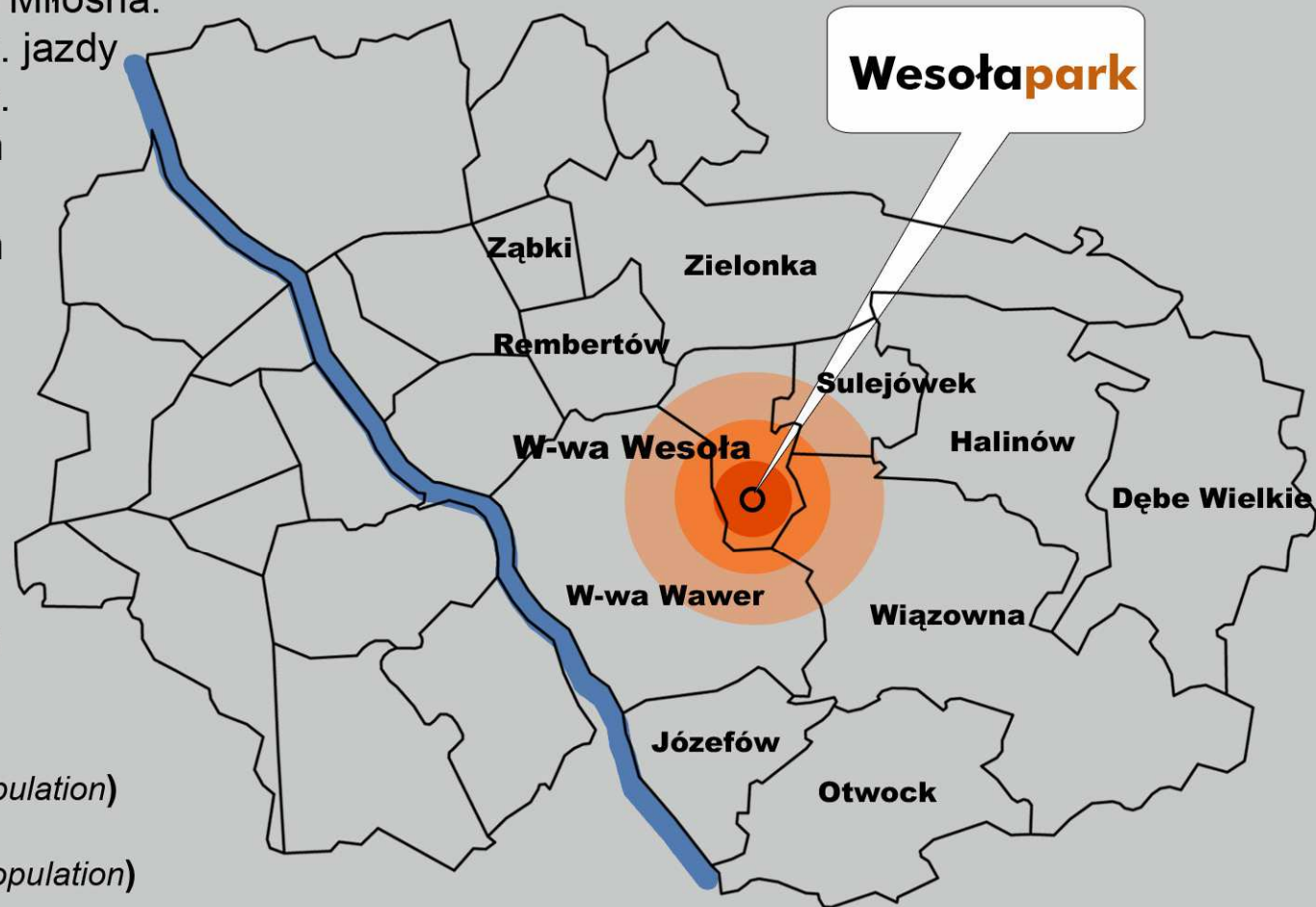




# Wesołapark

CH Wesoła Park zlokalizowane jest w centralnej części jednego z osiedli Wesołej - Stara Miłosna. W bezpośrednim sąsiedztwie - do 5 min. jazdy samochodem - mieszka ok 15 000 osób. W strefie do 10 min. jazdy samochodem - mieszka ok 25 000 osób. W strefie do 15 min. jazdy samochodem - mieszka ok 35 000 osób.

*The shopping centre Wesoła Park is located in the central part of housing Stara Miłosna. The area within 5 minutes drive is inhabited by 15 000 people. The area within 10 minute drive is inhabited by approximately 25 000 people. The area within 15 minute drive is inhabited by 35 000 people.*





# Wesołapark

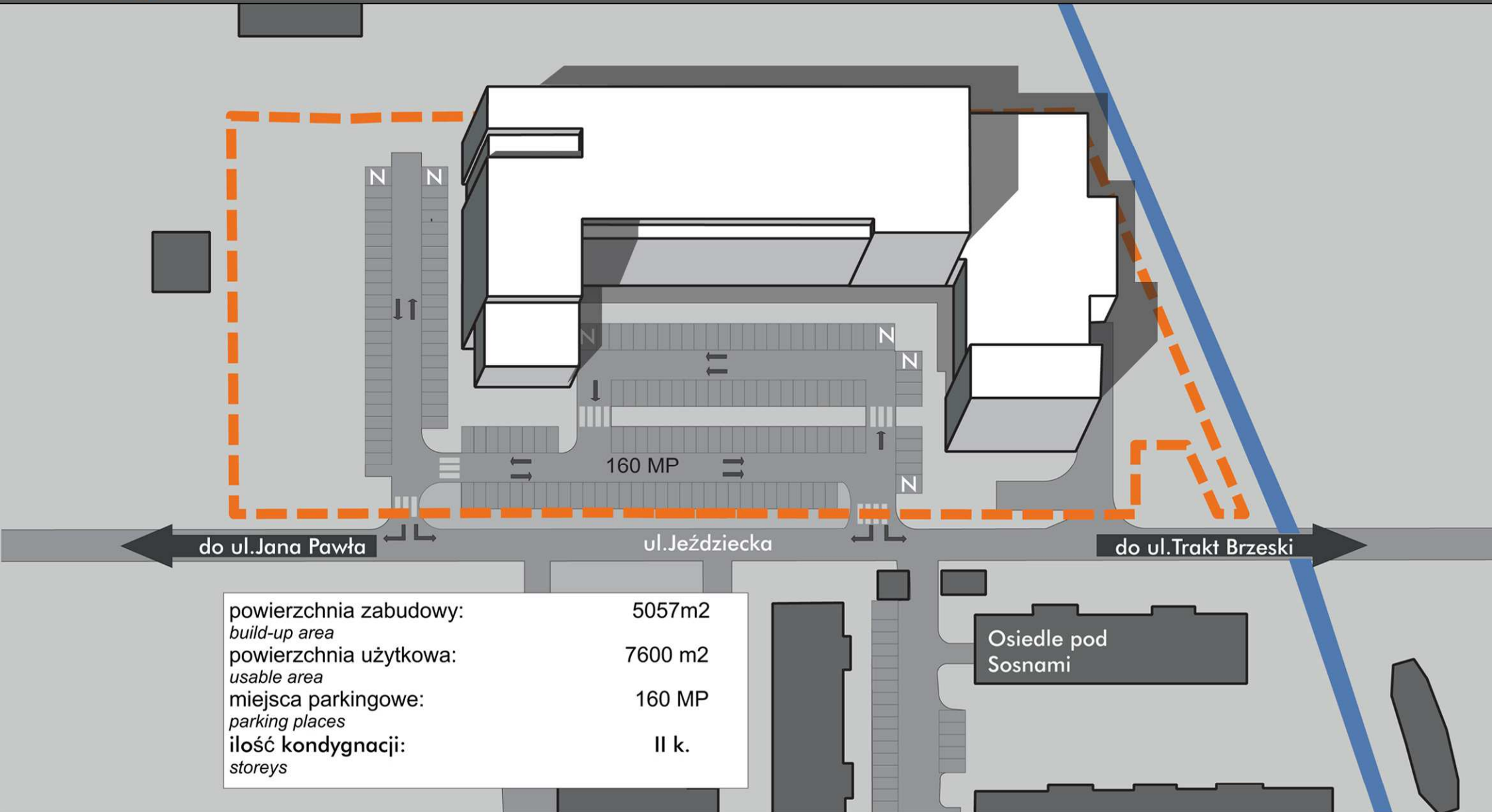
Centrum Handlowe Wesoła Park położone jest w bezpośrednim sąsiedztwie zabudowy wielorodzinnej i jednorodzinnej (szeregowej i rezydencjonalnej), a także szkół, przedszkoli i budynków usługowych. Pobliski Trakt Brzeski to droga krajowa o jednym z najwyższych współczynników natężenia ruchu - średni dobowy ruch to 38,5 tys. pojazdów.

*The shopping centre Wesoła Park is built right next to multifamily houses, surrounded by single-family houses (terraced houses, residential buildings), schools, kindergarten and other commercial buildings. Trakt Brzeski is a national road with the biggest street traffic volume - annual average daily traffic is 38,5 thousands vehicles.*





# Wesołapark





# Wesołapark

## PARTER

market spożywczy	1110 m <sup>2</sup>
fashion	606 m <sup>2</sup>
fashion	345 m <sup>2</sup>
drogeria	448 m <sup>2</sup>
apteka	127 m <sup>2</sup>
obuwie	301 m <sup>2</sup>
fashion	199 m <sup>2</sup>
outlet sportowy	342 m <sup>2</sup>
wyposażenie wnętrz	595 m <sup>2</sup>

## PIĘTRO

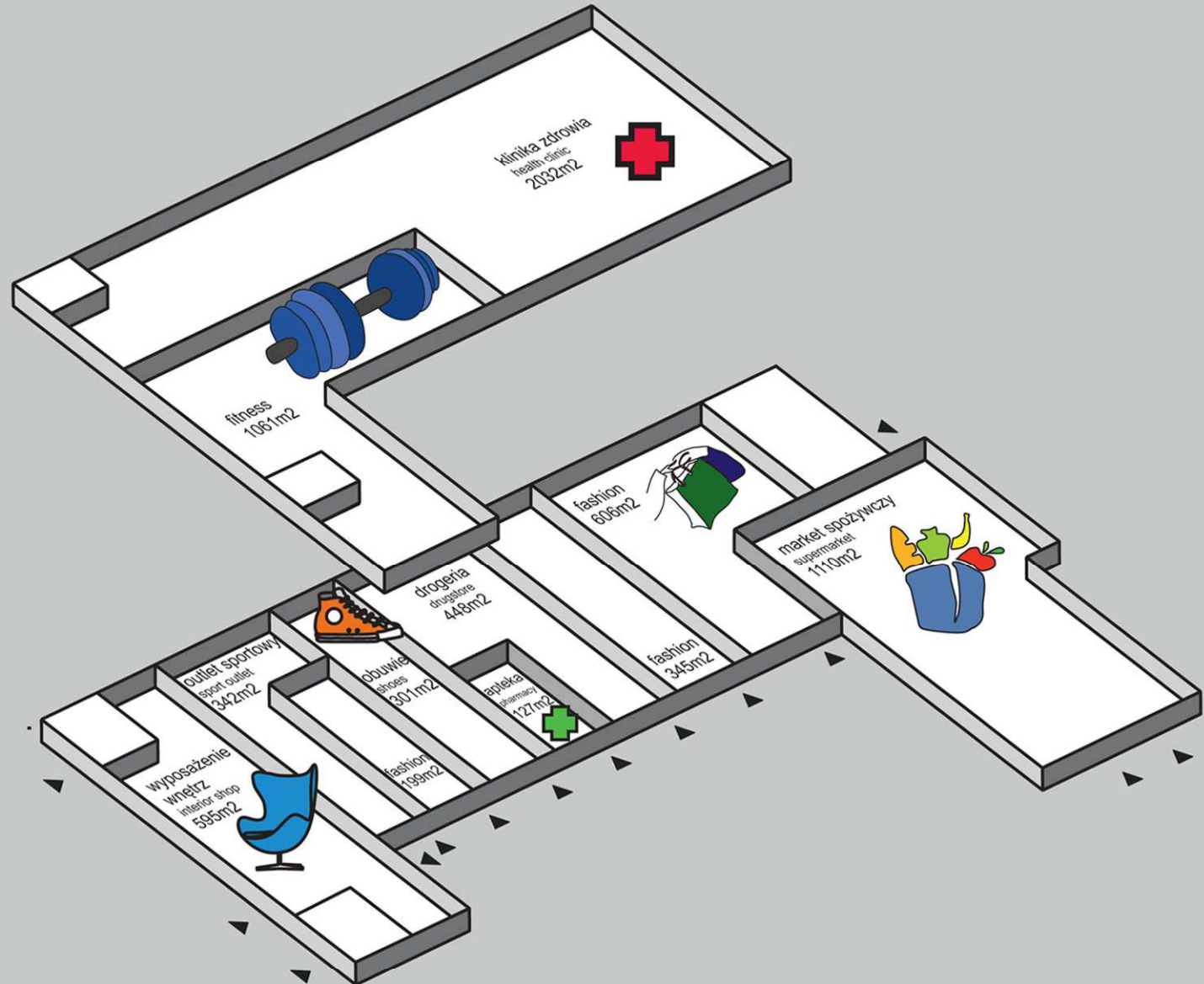
fitness	1061 m <sup>2</sup>
klinika zdrowia	2032 m <sup>2</sup>

## GROUND FLOOR

supermarket	1110 m <sup>2</sup>
fashion	606 m <sup>2</sup>
fashion	345 m <sup>2</sup>
dugstore	448 m <sup>2</sup>
pharmacy	127 m <sup>2</sup>
shoes	301 m <sup>2</sup>
fashion	199 m <sup>2</sup>
sport outlet	342 m <sup>2</sup>
interior shop	595 m <sup>2</sup>

## 1st FLOOR

fitness	1061 m <sup>2</sup>
health clinic	2032 m <sup>2</sup>





# Wesołapark



Wesołapark

WARSZAWA

TRAKT BRZESKI

AL. JANA PAWŁA

Lokalizacja Location



# Wesolapark



Widok od strony południowej *South View*





# Wesota park



Widok od strony północno-wschodniej *north East view*



# Wesolapark



Widok od strony wschodniej *East view*



# Wesota park



Widok od strony południowo-wschodniej *south East view*



# Wesota park



Widok z lotu ptaka *Bird's eye view*



# Wesoła park



Widok z lotu ptaka *Bird's eye view*



# Wesota park



Widok z lotu ptaka *Bird's eye view*

inwestor :

---



**DEA<sup>®</sup> Ltd.**  
United Investment Co. | Join us!

opracowanie :

---



**CITY architekci**  
Warszawa, Lekarska 8

koncepcja architektoniczna:

---

APA **ROKICCY**